



Stamp of the Government of India
1/5 6(1)-14 of the W.B.L.R Act 1956
This Stamp does not entitle the holder to the Indian Stamp Act 1899 Schedule I, A. B.
-23 Fee Paid A.S.S. 10
No. 4.50. Pales in C.F.S. Paid

১০০০ টাকা
১০০০ টাকা
১০০০ টাকা
১০০০ টাকা
১০০০ টাকা

Additional District Sub-Registrar
Bidhannagar (Salt Lake City)

৳ ৬,০০০.০০ ছয় হাজার টাকা মতো

সফি বি এম কোবানা দলিল


১. প্রীমতী শান্ত দেবী, স্বামী শ্রী নাননপ্রসাদ স্মা, মাং গোপালপুর, খানা এয়ারপোর্ট, জেলা উত্তর ২৪ পরগণা, জাতি হি-দু, দেশা - গুপ্ত স্থানী ।

২. শ্রী নলেন্দ্রনাথ ঘোষ, পিতা মৃত হীরানাল ঘোষ, জাতি হি-দু, দেশা জমিজমা মফে - গ্রামমোওর -


৩. শ্রী প্রবাল কুমার ঘোষ, ৪. শ্রী অনোক কুমার ঘোষ, পিতা - শ্রী নলেন্দ্রনাথ ঘোষ, মাং গোপালপুর, খানা এয়ারপোর্ট, জেলা উত্তর ২৪ পরগণা, জাতি হি-দু, দেশা - ব্যবসা ।

উও. গ্রামমোওর পত ইং ১৬ - ৭ - ১১৬৬ তারিখে বিধাননগর রাজ্য স্টী অফিসে ৬৫ নং দলিল হইতেছে ।

Handwritten notes at the top of the page, including the word "Commitment" and other illegible scribbles.




Additional District Sub-Registrar
Maddur (Sai) (Dist)



7995

Handwritten notes in the middle section, including the number "7335" and some illegible text.



7995

Handwritten notes below the second stamp, including the number "7336".

- 1 Swapna Kum Gure
- 2 Alore Kum Gure

Nagendra Nayak Gure
Geopam A/S

as per the order of the
Hon'ble District Judge

Handwritten signature or initials.

Sub-Kum Gure
Geopam A/S

Additional District Sub-Registrar
Maddur (Sai) (Dist)
7995

Handwritten notes at the bottom left of the page.



10000, 10000, 10000
 10000, 10000, 10000
 10000, 10000, 10000

कस्य सम्पूर्ण मु०-वश्याय श्वरि सम्पत्ति मरु वि०-यु कोबाला पत्रिमिदं

कार्यवाजि :-

जेना २४ परगणा खाना राजारहाट, बर्धमान एगारनोट ० एडिसनगान
 डि स्ट्रीकट सावरेजि स्ट्री अफिसे मोकाम विधाननगर परगणा कनिकाटा २२१७ नं
 तोजेर मोजा लोपालपुर ग्रामे सादिक यानिक जमिदार अतुन कृष्ण राय नं अने
 बर्धमान यानिक जमिदार नशिचमबर्द राजे सरकार अफे २४ परगणा कनिकटार बाहादुर
 अधिकारे प्रजार हान १०७७७ नं धठियान हईते ध-उ २०७२ नं धठियानि डू०- जमिर
 वार्षिक धाजेना ७७ नई जमाय ४ नं विधि मते रायत दधनि सुत विशिष्ट जमार १,
 योन अना जमि आमार निज नामेर रैकर्डीयु सम्पत्ति हईतेछे । उ०- जमार जमि

आमि ...



১০০০০
১০০০০
১০০০০
১০০০০
১০০০০
১০০০০
১০০০০
১০০০০
১০০০০
১০০০০

আমি মালিকের করাদি আদায়ে খাজনার দাখিলা গ্রহণে দুাদশ বৎসরের বহু উর্ধ্বকাল
যাবৎ নির্ধিবাদে চাষাবাদির দ্বারা পরম পুণ্ড্রে ডোণবান, সুতবান ও দখলে দখলি -
কার আছি ও যাহা দান, বিক্রয় ইত্যাদি আমার যোগ্য উত্তম নিৰ্ব্যুত সুত ও অধি -
কার বওঁয়ামে আছে ।

এখনে আমার নামাবিধি করণ বশত: নগদ টাকার বিশেষ আবশ্যক হওয়ায়
নিম্ন তলশীল বর্ণিত ১.৮.৩৮' পাঁচ কচ্চা তের ছটাক আটত্রিশ বর্গফুট শালি জমি
আমি বিক্রয় - এর জন্য ঘোষণা করিলে আপনি এতদা তাহা জামিয়া উও জমি খরিদের
জন্য আমার নিকট প্রস্তাব করিলে আমি আপনার প্রস্তাবে সম্মত হইয়া উও জমির
বাজার দর পরীক্ষা মূল্য ৬,০০০.০০ বং (ছয় হাজার) টাকা নগদ এককালীন
বুঝিয়া পাইয়া আপনার নাম বরাবর অত্র মাফ কোবানো দলিল লিখিয়া দিয়া উও

জমি ...



1 rupee
 1 rupee
 1 rupee
 1 rupee
 1 rupee

- 8 -

জমি হইতে এককালিন চির নিঃসৃত ও দখলচ্যুত হইয়া সম্পূর্ণ খোলসা ঘনি খাস
 দখল দিয়া দিনাম । উও জমিতে আমার যাহা কিছু হক হকিয়তের সূত , স্যামিত ,
 দখল, অধিকার, দাবী, দাওয়া, লাভ, নভ, সংশ্রব ছিল বা আছে তৎসমুদয়
 অত্র কোবালা বলে আমা হইতে রদ ও রহিত হইয়া অন্য হইতে আপনার অনুকূলে
 বর্তিন । আপনি অন্য হইতে আমার নিৰ্ব্যুত সূত্রে সূতবতী, ডোগবতী, দখলে দখলকারি
 গী হইয়া ঘালিকের নিৰ্ব্যারিত করাদি আদায়ে খাজনা প্রদান করত: দান, বিক্রয়ের
 ঘালিক দখলিকার হইয়া পুত্র , দৌত্রাদি ওয়ারেশন গণ ও স্কুলভিষিও- গণএমে
 উও জমিতে যদিছা ব্যবহারে পরম সূথে ডোগদখল করিতে থাকুন । উও জমিতে
 কপিুন কালে আমি বা আমার ওয়ারেশন গণএমে কোন প্রকার দাবী, দাওয়া, ওের
 আনতি করিতে পারিব না বা কেহ পারিবেক না । যদি করি কিবা কেহ করে তাহা

অত্র

১২
 ১৩
 ১৪
 ১৫
 ১৬
 ১৭
 ১৮
 ১৯
 ২০
 ২১
 ২২
 ২৩
 ২৪
 ২৫
 ২৬
 ২৭
 ২৮
 ২৯
 ৩০
 ৩১
 ৩২
 ৩৩
 ৩৪
 ৩৫
 ৩৬
 ৩৭
 ৩৮
 ৩৯
 ৪০
 ৪১
 ৪২
 ৪৩
 ৪৪
 ৪৫
 ৪৬
 ৪৭
 ৪৮
 ৪৯
 ৫০
 ৫১
 ৫২
 ৫৩
 ৫৪
 ৫৫
 ৫৬
 ৫৭
 ৫৮
 ৫৯
 ৬০
 ৬১
 ৬২
 ৬৩
 ৬৪
 ৬৫
 ৬৬
 ৬৭
 ৬৮
 ৬৯
 ৭০
 ৭১
 ৭২
 ৭৩
 ৭৪
 ৭৫
 ৭৬
 ৭৭
 ৭৮
 ৭৯
 ৮০
 ৮১
 ৮২
 ৮৩
 ৮৪
 ৮৫
 ৮৬
 ৮৭
 ৮৮
 ৮৯
 ৯০
 ৯১
 ৯২
 ৯৩
 ৯৪
 ৯৫
 ৯৬
 ৯৭
 ৯৮
 ৯৯
 ১০০

অত্র কোবানার বনে সর্কত্র সর্কাদানতে বাটন ও নাম-জুর হইবে ।

উও- জমি আদি ইতি পূর্বে অন্য কোন প্রকার দায় সংযোগ বা হস্তান্তর করি নাই বা কাহারো নামে বেনাম করি নাই বা ঋণের দায় কোন ব্যাংকে বা সরকারী গৃহে আবদ্ধ রাখি নাই বা অন্য কাহারো নিকট হইতে বিক্রয়ের চুক্তিতে বায়না গ্রহণ করি নাই । উও- জমি এন. ডি. ৬৮ নং এর ৫০ - ৫১ মান কেস ছিল এবং উও- কেস গত ১৮৭৭ । ১৯৭৭ তারিখে যাহার কেস নং এফ, এম, এ ৬৭৫ এর ১৯৭০ মান, মহামান্য হাইকোর্ট দ্বারা খারিজ হইয়া আমার অনুকূলে বর্তাইয়াছে । উও- জমি সরকারে ড্রেস্টেড নহে বা একইজিশান, রিকইজিশান বা বর্তমানে কোন মাঘনা মোকর্দমা বিষয়ী ভূও- সম্পত্তি নহে বা কোন আদালত কর্তৃক নীলাম বিক্রয়ের নোটিশ জারি হয় নাই । কোন মন্দির বা স্কুলের নামে অর্পণ করি নাই । সম্পূর্ণ মৃত্যু-বিস্ময় ও আমার খাস দখলে থাকা অবস্থায় অত্র কোবানা বিক্রয় করিয়া খাস দখল দিয়া দিনাম ।

যদি ভবিষ্যতে আমার জোপন কৃত কার্যের দোষে অত্র দিননের কোন ভুল এটি প্রকাশ পায় বা আপনাদের খরিদা সুত্ব দক্ষিণ ব্যবহারে কোন প্রকার বাধা বিঘ্ন ঘটে কিংবা ক্ষতি হয় তাহা হইলে আমি বৎ আমার অ্যারেশান পণ্ড্রমে পুনঃরায় আপনাদের খরচে আপনাদের নাম বরাবির ভ্রম সংশোধন দলিল বা নতুন কোবানা দলিল করিয়া দিতে অথবা ক্ষতি পূরণ সময়ে মৃত্যুর সম্পূর্ণ টাকা নগদ, এককালীন ফেরৎ দিতে বাধ্য থাকিলাম ও থাকিবিক ।

এতদর্থে দিননের মর্ম সম্যক অবনত হইয়া ও মৃত্যুর সম্পূর্ণ টাকা নগদ বৃদ্ধি য়া নাইয়া পুষ্ শরীরে সরল মনে প্রজ্ঞায়ে শ্রেষ্ঠায় অম্যের বিনানুরোধে আপনাদের

নাম

১২ নং অফিস নম্বর
 ১২ নং অফিস নম্বর
 ১২ নং অফিস নম্বর

নাম বরাবর অত্র সফ বিএম কোবানা দলিল নিধিয়া দিনাম । ইতি সন ১৩১৩ মান
 - ১৩^১ কার্তিক, ইংরাজী ১৯৬৬ সালের - ৩১ মে এক্ষেপেত,

: উপশীল সম্পত্তির পরিচয় :

জেলা উত্তর - ২৪ পরগণা থানা রাজারহাটবর্ধমান গ্র্যারপোর্ট ও এডিসনগান
 ডিষ্ট্রিকট সার্বভৌম স্ট্রী অফিস মোকাম বিধাননগর পরগণা কলিকতা ২১২৬ নং ডেপুটি
 মৌজা জোপানপুর গ্রামে জে. এল. নং ২, রে. স্. নং ১৪০, প্রজার হাল ১০৬৭ নং
 খতিয়ান হইতে খন্ড ২৫৬২ নং খতিয়ানে ৪ নং বিধি মতে রাখত দখলি সূত্রে বিশিষ্ট,
 সার্বিক :- ৩৭১৭ (তিন হাজার ^{সাতশত} সাতানব্বই) এর হাল ২৬১০ (দুই হাজার ^{দুইশত} ঠের) নং
 দলিলের শালি .৩৩ শতক জমির মধ্যে আয়ার নিজ খাস দখলীয় .১৭ শতক জমির মধ্যে
 বাণা মাপে ^{কমবেস} ১.৮৩৬' পাঁচ কঠা তের হটাক আটত্রিশ বর্গফুট জমি যাহা অত্র দলিলের
 সংলগ্ন নকসায় ~~স্থাপিত~~ "বি" নট ডু- উওরাংশে নান রং দ্বারা চিহ্নিত ও সীমাবদ্ধ
 করা জমি যাহা যাবতীয় ইজ্যে-ট রাইট সমেত জমি অত্র কোবানার বিএম সম্পত্তি হইতেছে ।

অত্র দলিলের সংলগ্ন নকসা অত্র দলিলের একংশ বলিয়া গণ্য হইবে । কাত বার্ষিক
 হারাহারি খাজনা .৫৭ পয়সা মাত্র ।

: যাহার চৌহদ্দি :

- উত্তরে : শ্রী সনিল কুমার ঘোষের অংশের জমি ।
- দক্ষিণে : ১০' - ০" কমন প্যাসেজ ।
- পূর্বে : শ্রী পাঁচু জোপান ঘন্ডলের জমি এবং ২৬১৪ নং দলিলের জমি ।
- পশ্চিমে : পশ্চিমায় রাস্তা ।

যাহার

১২
 ১৯
 বিস্ময়কর
 ১৯৭১ সাল
 ১৯

- ৭ -

: যাহার মাপ :

- উত্তরে : ১-৪' ফুট ।
- দক্ষিণে : ৮০' ফুট ।
- পূর্বে : ৫৪' ১" ফুট ।
- পশ্চিমে : ৪৮' ১" ফুট ।

: গ্রা-৩ টাকার জায় :

রি: ব্যা: ১০০, টাকার মোট হিসাবে ৬০ কেতা মোট মং ... ৬০০০.০০

(ছয় হাজার) টাকা নগদ বুকিয়া নাইয়াছি ।

টে: এপ্রিলের ৩০ তারিখ
 ১৯৭১ সাল - "স্বাধীনতা" নামের পর -
 "স্বাধীনতা" ১৩ "স্বাধীনতা" ৩০ ০২ ১৯৭১ -
 "স্বাধীনতা" নামের পর "স্বাধীনতা" নামে উল্লি-
 ত আলাদা করে রাখা হইবে।

যুসাবি দকারক : শ্রী সুনীল কুমার
 ১) স্বাক্ষর
 ২) অলোগ স্বাক্ষর

শ্রী সুবীর কুমার ১) স্বাক্ষর
 ২) অলোগ স্বাক্ষর

শ্রী সুধীর কুমার নক্ষর
 মং শিখরপুর
 খানা রাজারহাট
 নাইসেন্স নং - ডি. ডব্লু. XI - ১০

হাজারী
 ১) স্বাক্ষর সুনীল কুমার
 ২) স্বাক্ষর সুনীল কুমার
 ৩) স্বাক্ষর সুনীল কুমার

টাইপকারক :
শ্রী সুনীল কুমার
 এম. পাহা,
 পাহা টাইপ চেম্বার,
 প্যাচবাজার, কলি - ৪ ।